



Załącznik  
do uchwały Nr ...../2015  
Zebrania Wiejskiego Wsi Skrzypnia  
z dnia .....2015r.

**PROJEKT**

**PLAN ODNOWY**

**MIEJSCOWOŚCI**

**SKRZYPNIA**

**NA LATA**

**2015 - 2022**



**GMINA CZERMIN**  
**POWIAT PLESZEWSKI**  
**WOJEWÓDZTWO WIELKOPOLSKIE**



## **Spis treści**

### **WSTĘP**

#### **I. Charakterystyka miejscowości**

1. Położenie geograficzne i powierzchnia
2. Warunki klimatyczne
3. Ludność – statystyka
4. Rys historyczny

#### **II. Inwentaryzacja zasobów**

1. Środowisko przyrodnicze
2. Środowisko kulturowe
3. Sąsiedzi i przyjezdni
4. Obiekty i tereny
5. Gospodarka, rolnictwo
6. Instytucje, ludzie i organizacje społeczne
7. Oświata
8. Ochrona zdrowia
9. Transport i komunikacja
10. Zaopatrzenie w wodę i kanalizację
11. Energetyka
12. Telekomunikacja
13. Zaopatrzenie w ciepło

#### **III. Analiza SWOT – ocena mocnych i słabych stron miejscowości**

#### **IV. Opis planowanych zadań w perspektywie 8 lat od dnia przyjęcia planu odnowy**

1. Diagnoza aktualnej sytuacji i wizja stanu docelowego miejscowości Skrzypnia
2. Priorytety rozwojowe
3. Opis i charakterystyka obszarów o szczególnym znaczeniu dla zaspokojenia potrzeb mieszkańców
4. Harmonogram rzeczowo – finansowy realizacji przedsięwzięć na lata 2015 – 2022
5. Wdrożenie i monitorowanie planu



## 6. Podsumowanie

### **WSTĘP**

Plan Odnowy Miejscowości Skrzypnia na lata 2015 – 2022 stanowi dokument horyzontalny, którego celem jest przedstawienie strategii rozwoju wsi zmierzającej do rozwoju oraz poprawy warunków życia mieszkańców.

Jego oddolny charakter ma zagwarantować, że zaplanowane inwestycje i zadania wynikać będą z rzeczywistych potrzeb społeczności lokalnej.

W planie tym została przedstawiona charakterystyka miejscowości, zidentyfikowane zostały zasoby, dokonano oceny mocnych i słabych stron a także opisano planowane kierunki rozwoju, przedsięwzięcia wraz z szacunkowym kosztorysem i harmonogramem działań.

Dokument Plan Odnowy Miejscowości ma służyć pełnemu wykorzystaniu istniejącego potencjału i szans rozwojowych w oparciu o środki budżetowe gminy oraz w oparciu o dostęp do środków unijnych i rządowych, a także wszelkich innych dostępnych środków pozabudżetowych.

Niniejszy plan jest planem otwartym stwarzającym możliwość aktualizacji w zależności od potrzeb społecznych i uwarunkowań finansowych. Oznacza to, że może następować zmiana kolejności realizacji zadań, a także mogą być wprowadzane nowe zadania w zależności od uruchomienia i dostępu do funduszy zewnętrznych.

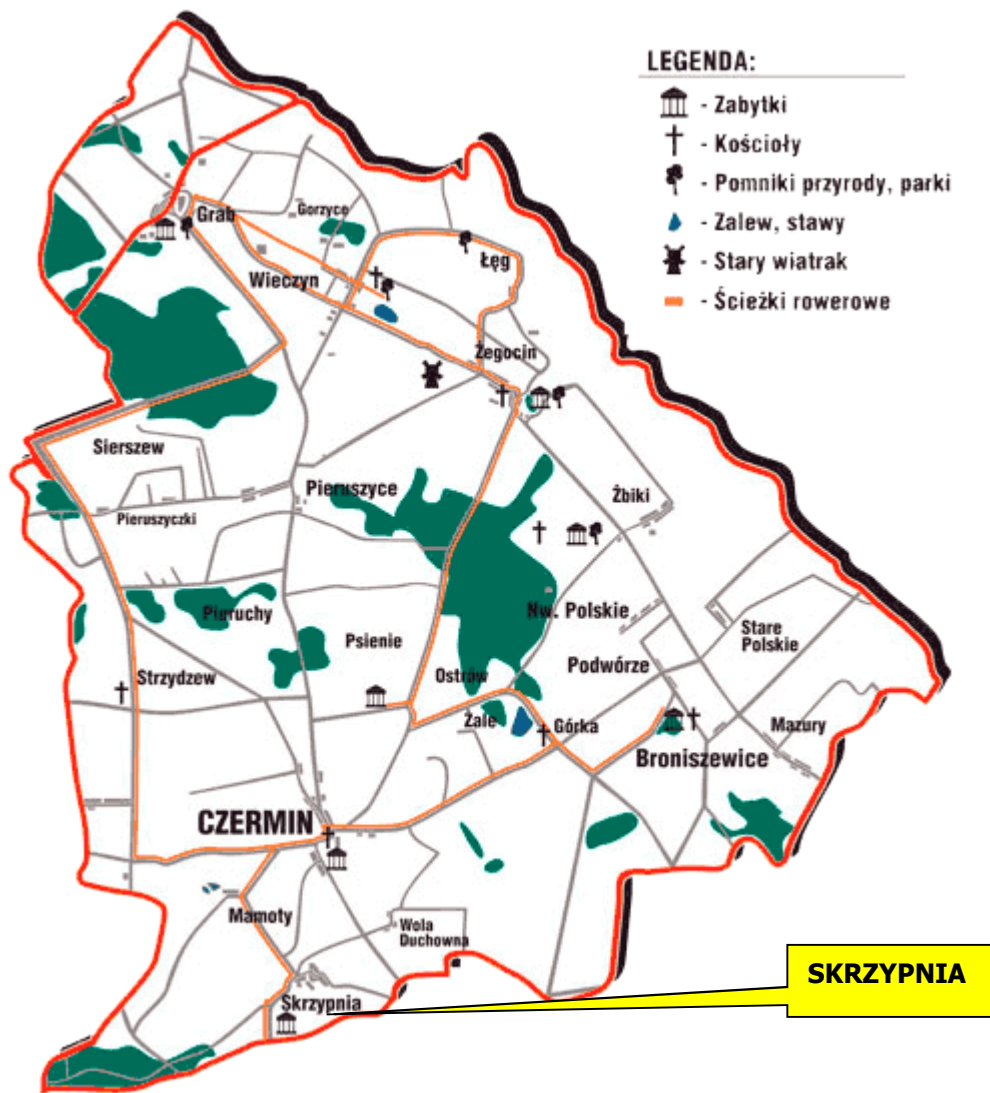


## **I. Charakterystyka miejscowości**

### **1. Położenie geograficzne i powierzchnia.**

Miejscowość Skrzypnia położona jest w południowo – wschodniej części województwa wielkopolskiego w powiecie pleszewskim w gminie Czermin. Skrzypnia jest jednym z 14 sołectw wchodzących w skład gminy. Skrzypnię zakwalifikować można jako miejscowość siedliskowo rozproszoną z ośrodkami zasiedlenia skoncentrowanego. Przez miejscowość przebiega droga powiatowa nr 4335P relacji Kowalew – Korzkwy – Skrzypnia oraz drogi gminne Nr 625021 P, 625059 P, i Nr 625035 P. Powierzchnia gminy Czermin wynosi 9 775,80 ha z czego powierzchnia Skrzypni stanowi 456,95 ha.

***Rys. 1 – Lokalizacja miejscowości Skrzypnia na terenie gminy Czermin***



## 2. Warunki klimatyczne

Klimat gminy Czermin znajduje się pod wpływem powietrza polarno – morskiego z przeważającymi wiatrami z sektora zachodniego oraz południowo – zachodniego. Ich średnia roczna występowania nie przekracza 10%, a średnia roczna prędkość wiatru z wielolecia wynosi około 2,9 m/s. Średnia roczna wilgotność powietrza przekracza 80%. Średnie roczne sumy opadów kształtują się nieco powyżej 500 mm. Na lokalne warunki mikroklimatyczne wpływają doliny rzek zwłaszcza rz. Prosną, kompleksy leśne oraz urozmaicające krajobraz oczka wodne.

Większa dolina rzeki Prosną stanowiąca oś splywu wód powierzchniowych pełni okresowo rolę korytarza umożliwiających splyw chłodnego powietrza. Zjawiska podwyższonej wilgotności powietrza oraz większej częstotliwości występowania mgieł i zamglenia towarzyszą również płytko występującym wodom gruntowym i podmokłościom. Swoisty mikroklimat wprowadzają



kompleksy leśne rozproszone po terenie gminy w postaci większych i mniejszych enklaw roślinnych. Cechują się one większą, niż tereny przyległe, wilgotnością powietrza, możliwością hamowania jego swobodnego przepływu, większą zaciszą, zacienieniem a także obecnością olejków eterycznych w powietrzu. Wpływają one łagodząco na dobowe i roczne wahania temperatur. Oddziaływanie na klimat terenów sąsiednich jest jednak stosunkowo niewielki i dotyczy głównie pasa o szerokości 50 – 100 m wokół większego kompleksu leśnego.

Na obszarze gminy specyficzne warunki panują w dolinach rzeki Grabówki i Garbacz, Kanału Wieczyńskiego i Grodziskiego. Ich wyrazem są okresowo pojawiające się i zalegające tam chłodniejsze masy powietrza o zwiększonej wilgotności oraz występowanie przygruntowych przymrozków.

### **3. Ludność – statystyka**

Miejscowość zamieszkuje według stanu na dzień 31.12.2014r. 186 mieszkańców w tym 98 kobiet i 88 mężczyzn, co stanowi około 3,8% ogółu ludności gminy Czermin.

### **4. Rys historyczny**

Wieś pierwszy raz wymieniona w źródle z 1304 r. – pod nazwą Scripne – w związku z jej zapisem przez biskupa poznańskiego Andrzeja bratu i bratankom. Gniazdo rodowe Skrzypińskich herbu Ogończyk, wymienionych jeszcze w IV ćw. XVI w. Ok. 1618 r. współwłaścicielami byli Zawadzcy i Bielawscy. W 1789 r. w Skrzypni istniały dwa folwarki, jeden należał do Józefa Kielczowskiego, drugi do Konwentu Franciszkanek Kaliskich. W 1846 r. majątek Skrzypnia, z folwarkiem Wola Duchowna, własnością Salomona Czapskiego. Następnie od 1852 r. do 1946 r. we władaniu rodziny Kirschsteinów; najpierw 1864 r. w rękach Juliusa Thielmanna, później jego syna Henryka do 1893 r. W l. 60. i 70. nadał wzmiankowane w Skrzypni dwa osobne folwarki pod nazwą Skrzypnia I i Skrzypnia II. Po Hermanie Kirschsteinie dobra przejął w 1893 r. syn Kolmar, w którego rękach były do 1929 r. Następną właścicielką do 1938 r. wdowa Elza z Huldnów Kirschsteinowa, a l. 1938-1944 jej syn Hubert Kirschstein.



W 1789 r. miejscowość liczyła 13 domów i 88 mieszkańców, w 1846 r. 25 domów i 239 mieszkańców. W 1857 dobra Skrzypni I i II z folwarkiem Wola Duchowna obejmowały 1386 mórg. W 1881 r. powierzchnia dominium wynosiła 583 ha, z czego 434 ha to grunty orne, a 79 ha to las. W l. 80. majątek Skrzypnia liczył 10 domów i 167 mieszkańców., a jego obszar obejmował 345 ha. Wówczas specjalizowano się w uprawie buraków, hodowli i tuczu bydła i nierogacizny. W 1913 r. w gospodarstwie chowano 118 świń, 190 szt. bydła, 41 koni i 39 źrebaków. Działały gorzelnia i suszarnia ziemniaków.<sup>1</sup>

## **II. Inwentaryzacja zasobów**

Analizę zasobów sołectwa przeprowadzono na podstawie danych statystycznych oraz informacji zgromadzonej przez mieszkańców .

Zasoby - to wszelkie elementy materialne i niematerialne wsi i otaczającego ją obszaru, które mogą być wykorzystane obecnie lub w przyszłości w realizacji publicznych bądź prywatnych przedsięwzięć odnowy wsi.

W analizie zasobów brano pod uwagę następujące rodzaje zasobów:

- środowisko przyrodnicze,
- środowisko kulturowe,
- sąsiedzi i przyjezdni,
- obiekty i tereny,
- gospodarka i rolnictwo
- ludzie, organizacje społeczne
- oświata
- ochrona zdrowia
- transport i komunikacja

---

<sup>1</sup> Źródło: Majątki Wielkopolskie Tom II Powiat Pleszewski, Stanisław Małyszko, Łucja Gajda

- zaopatrzenie w wodę i kanalizację
- energetyka
- telekomunikacja
- zaopatrzenie w ciepło

## 1. Środowisko przyrodnicze

Wieś Skrzypnia usytuowana jest w południowo – wschodniej części województwa wielkopolskiego. Według fizyczno – geograficznej regionalizacji Polski J. Kondrackiego sołectwo Skrzypnia umiejscowione jest w następujących jednostkach:

- megaregion - Europa Środkowa,
- prowincja – Niż Środkowoeuropejski,
- podprowincja – Niziny Środkowopolskie,
- makroregion – Nizina Południowowielkopolska,
- mezoregion Wysoczyzna Kaliska oraz Równina Rychwalska.

Przez wieś biegnie ciek wodny Garbacz. W miejscowości znajduje Park krajobrazowy o pow. 1,83ha założony w połowie XIX.

Odległość od stolicy województwa Poznania wynosi 90 km. Ponadto do:

- Kalisza jest 42 km
- Wrocławia 137 km
- Łodzi 156 km
- Warszawy 287 km

## 2. Środowisko kulturowe


W miejscowości Skrzypnia znajduje się założenie dworskie, które jest usytuowane przy zbiegu dróg z Korzkiew, Mamot i Woli Duchownej.

Zespół rezydencjonalny składa się z **dworu i parku**.

**Dwór** zbudowany został w poł. XIX w. z zastosowaniem form klasycyzujących. Dwór jest murowany, parterowy z facjata, kryty dachem naczółkowym; z piętrowym, podpiwniczonym skrzydłem i wysoką wieżą, nakrytą stromym dachem czterospadowym z iglicą. Elewacje zostały otynkowane, a fasada boniowana w poziomie parteru, z kondygnacjami rozdzielonymi profilowanym gzymsem kordonowym. Trójosiowa facjata poprzedzona balkonem nakrywającym ganek kolumnowy, zwieńczona



trójkątnym szczytem o falistym obrysie. W fasadzie głównej, w ozdobnym szczycie umieszczony jest łaciński napis „W Trójcy siła” i inicjały „CK” (Colmara Kirschsteina) Uroku dodają mu pobliskie budynki z cegły i kamienia, pochodzące z dawnego folwarku.



**Park krajobrazowy o pow. 1,83ha** założony w połowie XIX, po 1887 roku powiększony o część południową. Obecnie istnieje na rzucie zbliżonym do litery L, z sadzawką w części wschodniej. Do dworu prowadzi alejka grabowa. Rosną tu również dęby o obwodach do 300 cm. Dwór oddzielony od wnętrza podwórza szpalerem drzew resztkami ogrodzenia ze słupkami bramy wjazdowej. Po przeciwnej stronie Parku częściowo zachowało się murowane ogrodzenie z cegły.

**Zespół folwarczny** składa się z podwórza gospodarczego, obejścia, gorzelnii i kolonii domów pracowników folwarcznych.

**Podwórze** przy wjazdach zachowały się fragmenty muru ogrodzeniowego i ceglane słupki bram. Jeszcze po 1945 roku drogi wewnętrzne były wybrukowane z wjazdami od Mamot, od Gorzelnii, od terenu przydworskiego i parku. Z dawnej zabudowy zachował się murowany budynek z końca XIX wieku mieszczący mieszkanie rządcy, wozownię, wolarnię. Stykał się on z zachowanym budynkiem inwentarskim z 1849 roku skupiającym stajnie koni roboczych, koni cugowych i źrebiernię.

W zwartej zabudowie istniała również świniarnia z końca XIX wieku.





**Budynek gorzelni z 4 ćw. XIX w.** jest obecnie otoczony nowszymi budynkami magazynowo-biurowymi. Gorzelnia ma prywatnego właściciela i cały czas prowadzona jest tam produkcja .

Parterowe, murowane **domy robotników folwarcznych** z IV ćw. XIX wieku skupione są w trzech miejscach oddalonych od siebie o ok. 0.5 km. Przy drodze do Woli Duchownej znajdują się dwa domy, z których jeden jest w stanie ruiny. W części południowo – wschodniej wsi położony jest kolejny czworak, nakryty dachem dwuspadowym.

**Spichlerz** – pochodzi z poł. XIX wieku jest murowany z cegły i kamienia, częściowo podpiwniczony, parterowy z poddaszem, kryty dachówką. Elewacje pierwotnie tynkowane, z pozostawionym w cegle gzymsem podokapowym i fryzem schodkowym w szczycie. Otwory okienne zamknięte są odcinkowo, zachowały się także drzwi wejściowe z poł. XIX wieku, z ćwiekami.

Istnieje również zabytkowy budynek z 1876 roku, w którym dawniej znajdowała się szkoła.

### **3. Sąsiedzi i przyjezdni**

Skrzypnia sąsiaduje:

- od strony północnej z Czerminem
- od strony północno – wschodniej z Mamotami
- od strony północno – zachodniej z Wolą Duchowną
- od strony wschodniej z Korzkwami (gmina Pleszew)

### **4. Obiekty i tereny**

Skrzypnia jest miejscowością nieurbanizowaną – większość mieszkańców prowadzi gospodarstwa rolne.

W Skrzypni znajdują się następujące obiekty:

- zabytkowy dwór w którym obecnie znajdują się mieszkania – zaniedbany wymaga remontu



- park wokół dworu
- budynki gorzelni
- świetlica wiejska

W miejscowości znajdują się również obiekty i tereny mogące służyć do uprawiania sportu, rekreacji i wypoczynku: boisko – które wymaga zagospodarowania i wyposażenia, teren przy świetlicy wiejskiej.

## **5. Gospodarka, rolnictwo**

Większość mieszkańców wsi Skrzypnia pracuje we własnych gospodarstwach rolnych, których jest 82.

Głównym kierunkiem w produkcji rolniczej jest uprawa roślinna dostosowana do potrzeb produkcji zwierzęcej, na potrzeby ludności i przemysłu przetwórczego oraz hodowla zwierząt.

Wielkość gospodarstw w ha kształtuje się następująco:

- |                 |      |
|-----------------|------|
| ▪ 0,00 – 1,00   | → 49 |
| ▪ 1,01 – 2,00   | → 2  |
| ▪ 2,01 – 5,00   | → 8  |
| ▪ 5,01 – 7,00   | → 3  |
| ▪ 7,01 – 10,00  | → 4  |
| ▪ 10,01 – 15,00 | → 7  |
| ▪ powyżej 15,01 | → 9  |

Łączna powierzchnia wszystkich gospodarstw wynosi 387,4229 ha fizycznych.

W Skrzypni działalność gospodarczą prowadzą 3 podmioty.

## **6. Instytucje, ludzie i organizacje społeczne**

Wszystkie instytucje obsługujące mieszkańców zlokalizowane są w Czerminie oddalonym o 2 km od naszej wsi, mieści się tam m.in.:

- Urząd Gminy;
- Gminny Ośrodek Pomocy Społecznej;
- Urząd Pocztowy;
- Ośrodek Zdrowia;



- Przedszkole, Szkoła Podstawowa i Gimnazjum;
- Bank Spółdzielczy;
- Ośrodek Kultury, Biblioteka Publiczna;
- Zakład Gospodarki Komunalnej.

Jest również apteka i stacja paliwowa.

**Kształtowanie się liczby ludności we wsi Skrzypnia  
na przełomie lat 2005 – 2014:**

Rok	Liczba ludności
2005.12.31	196
2006.12.31	191
2007.12.31	188
2008.12.31	181
2009.12.31	183
2010.12.31	184
2011.12.31	178
2012.12.31	181
2013.12.31	185
2014.12.31	186

Na terenie wsi działają organizacje społeczne:

- Koło Gospodyń Wiejskich – 15 członkiń
- Grupa Odnowy Wsi - 9
- Kółko Rolnicze – 16 członków
- Ludowy Zespół Sportowy – 25 członków,
- Związek Wędkarski – Koło w Skrzypni – 20 członków

## 7. Oświata

Edukacja na poziomie przedszkola, szkoły podstawowej zlokalizowana jest w Czerminie, Broniszewicach, Żegocinie a edukacja na poziomie gimnazjum w Broniszewicach i Czerminie. Dzieci i młodzież ze Skrzypni dojeżdżają do poszczególnych miejscowości.



## **8. Ochrona Zdrowia**

W przypadku konieczności hospitalizacji, jak również specjalistycznych usług medycznych, mieszkańcy Skrzypnia korzystają z usług Pleszewskiego Centrum Medycznego w Pleszewie, oraz z Ośrodka Zdrowia zlokalizowanego w Czerminie.

## **9. Transport i komunikacja**

Przez miejscowość przebiega droga powiatowa nr 4335P relacji Kowalew – Korzkwy – Skrzypnia oraz drogi gminne Nr 625021 P, 625059 P i Nr 625035. Mieszkańcy Skrzypnia korzystają z komunikacji publicznej. Obecnie sieć komunikacji autobusowej zapewnia przedsiębiorstwo Pleszewskie Linie Autobusowe „Gaedig – Reisen”. Na terenie gminy uruchomionych zostało 7 linii, zapewniając w ten sposób mieszkańcom dostęp do transportu zbiorowego.

## **10. Zaopatrzenie w wodę i kanalizację**

Miejscowość Skrzypnia jest zwodociągowana w 100%, nie posiada kanalizacji. Sukcesywnie powstają jednak przydomowe oczyszczalnie ścieków.

## **11. Energetyka**

Przez teren gminy Czermin nie przebiega żadna linia energetyczna wysokiego napięcia. Odbiorcy energii elektrycznej zaopatrywani są z Głównego Punktu Zasilania w Pleszewie. Istnieje sieć linii średniego napięcia SN 15 kV i sieć niskiego napięcia NN. Aktualnie na terenie gminy pracuje ogółem 51 stacji transformatorowych SN 15 kV.

## **12. Telekomunikacja**

Miejscowość Skrzypnia jak i cała Gmina Czermin wyposażona jest w systemy telekomunikacyjne. Niemal cały obszar samorządu znajduje się w zasięgu działania telefonii komórkowej systemu GSM: Plus GSM, T – mobile, Play, Orange Polska S.A. Pod względem infrastruktury informatycznej każde gospodarstwo domowe posiada możliwość korzystania z dostępu do Internetu, czy to przez stałe łącze czy radiowe. Obecnie na



terenie Wielkopolski realizowany jest projekt budowy Wielkopolskiej Sieci Szerokopasmowej. Na terenie gminy Czermin również wybudowano teleinformatyczną sieć szerokopasmową. W 2015 roku planuje się wykonanie przyłączy abonenckich do wybudowanej infrastruktury sieci szerokopasmowej.

### 13. Zaopatrzenie w ciepło

Przez miejscowość Skrzypnia nie przebiega żadna magistrala ciepłna. Podstawowym źródłem zaopatrzenia w ciepło na terenie Skrzypni jak i całej gminy Czermin są indywidualne kotłownie w budynkach. W przeważającej mierze są to tradycyjne kotłownie węglowe.

### III. Analiza SWOT – ocena mocnych i słabych stron miejscowości

<b>MOCNE STRONY</b>	<b>SŁABE STRONY</b>
<ul style="list-style-type: none"> <li>➤ wysokie walory krajobrazu,</li> <li>➤ czyste otoczenie i środowisko naturalne,</li> <li>➤ nowa świetlica wiejska</li> <li>➤ życie mieszkańców,</li> <li>➤ dobrej jakości produkty rolne,</li> <li>➤ zasoby historyczne wsi z zabytkami włącznie,</li> <li>➤ tereny do zagospodarowania</li> <li>➤ prężnie działające KGW</li> <li>➤ rozwinięta sieć wodociągowa,</li> <li>➤ droga powiatowa</li> <li>➤ park</li> </ul>	<ul style="list-style-type: none"> <li>➤ brak kanalizacji sanitarnej,</li> <li>➤ brak miejsca do czynnego uprawiania sportu</li> <li>➤ zły stan nawierzchni dróg,</li> <li>➤ słabe zainteresowanie ze strony inwestorów zewnętrznych</li> <li>➤ słabo wyposażony plac zabaw dla dzieci</li> <li>➤ brak boiska sportowego</li> <li>➤ brak chodników przy drogach</li> <li>➤ słabe możliwości zatrudnienia poza rolnictwem</li> </ul>
<b>OKAZJE</b>	<b>ZAGROŻENIA</b>
<ul style="list-style-type: none"> <li>➤ możliwość uzyskania środków</li> </ul>	<ul style="list-style-type: none"> <li>➤ rosnące bezrobocie,</li> </ul>



<p>finansowych z funduszy unijnych</p> <ul style="list-style-type: none"> <li>➤ dopłaty bezpośrednie dla rolnictwa</li> <li>➤ wzrost zainteresowania odpoczynkiem na wsi</li> <li>➤ wzrost kwalifikacji mieszkańców wsi,</li> <li>➤ modernizacja dróg,</li> <li>➤ program szkoleń dla mieszkańców</li> <li>➤ zwiększenie atrakcyjności wsi</li> </ul>	<ul style="list-style-type: none"> <li>➤ brak miejsc pracy i perspektyw dla młodzieży w Polsce</li> <li>➤ migracja ludzi młodych i wykształconych,</li> <li>➤ pogarszająca się sytuacja ekonomiczna w rolnictwie – ubożenie wsi</li> <li>➤ przywiązanie do tradycyjnych form gospodarowania,</li> <li>➤ brak tradycji wykorzystania istniejących możliwości turystycznych</li> <li>➤ niestabilność przepisów prawa</li> </ul>
---	---

#### IV. Opis planowanych zadań w perspektywie 8 lat od dnia przyjęcia planu odnowy

##### 1. Diagnoza aktualnej sytuacji i wizja stanu docelowego miejscowości Skrzypnia

DIAGNOZA AKTUALNEJ SYTUACJI		WIZJA STANU DOCELOWEGO	
<b>Co nas wyróżnia?</b>	<ul style="list-style-type: none"> <li>- założenie dworsko-parkowo-folwarczne</li> <li>- świetlica wiejska</li> <li>- zbiornik rekreacyjny</li> </ul>	<b>Co ma nas wyróżniać?</b>	<ul style="list-style-type: none"> <li>- Dobry stan dróg i chodników</li> <li>- zagospodarowany teren przy budynku świetlicy wiejskiej</li> <li>- odrestaurowany dwór i przyległy teren</li> <li>- odnowienie boiska sportowego</li> </ul>
<b>Jakie funkcje pełni Skrzypnia?</b>	<ul style="list-style-type: none"> <li>- mieszkalne</li> <li>- rolnicze</li> </ul>	<b>Jakie funkcje ma pełnić Skrzypnia?</b>	Dotychczasowe a ponadto: <ul style="list-style-type: none"> <li>- kulturalne,</li> <li>- rekreacyjne</li> </ul>



			i turystyczne, - handlowo-usługowe i rzemieślnicze
<b>Kim są mieszkańcy?</b>	Mieszkańcy związani z wsią, zrzeszeni w organizacjach społecznych	<b>Kim mają być mieszkańcy?</b>	Mieszkańcy wsi zintegrowani, podnoszący swoje kwalifikacje, zaangażowani w życie wsi
<b>Z czego utrzymują się?</b>	Rolnictwo, praca umysłowa, fizyczna, świadczenia emerytalno-rentowe, praca dorywcza, emigracja zarobkowa	<b>Z czego mają się utrzymywać?</b>	Firmy lokalne, rozwinięte gospodarstwa rolne, działalność gospodarcza
<b>Jak zorganizowani są mieszkańcy?</b>	-Rada Sołecka -Grupa Odnowy Wsi -Koło Gospodyń Wiejskich - Kółko Rolnicze - Koło Wędkarskie	<b>Jak mają być zorganizowani mieszkańcy?</b>	Większa integracja mieszkańców, oraz szersza współpraca organizacji społecznych, zaangażowanie na rzecz rozwoju wsi
<b>Jak rozwiązywane są problemy?</b>	- zebrania wiejskie - zebrania Rady Sołeckiej - spotkania z Wójtem i Radnymi	<b>Jak mają być rozwiązywane problemy?</b>	- Utrzymany sposób rozwiązywania problemów, zacieśniona współpraca z sąsiednimi sołectwami, zwiększony przepływ informacji
<b>Jak wygląda wieś?</b>	- miejscowość siedliskowo rozproszona z ośrodkami zasiedlenia skoncentrowanego	<b>Jak mają wyglądać wieś?</b>	- poprawiony wygląd zewnętrzny wsi - zieleń - chodniki wzdłuż dróg - słupy ogłoszeń - uzupełnienie oświetlenia - dobry stan dróg i chodników
<b>Jakie tradycje i obyczaje są pielęgnowane?</b>	- dożynki wiejskie - dzień dziecka - zabawa choinkowa dla dzieci i młodzieży - zawody wędkarskie	<b>Jakie tradycje i obyczaje mają być przez nas pielęgnowane?</b>	- utrzymane obchody dotychczasowych imprez - więcej imprez podtrzymujących tradycję polskiej wsi
<b>Co proponujemy dzieciom i młodzieży?</b>	- zajęcia w świetlicy wiejskiej - teren rekreacyjno – sportowy przy świetlicy wiejskiej	<b>Co zaproponujemy dzieciom i młodzieży?</b>	- większa ilość imprez oraz zajęć kulturalnych i sportowych
<b>Jak wyglądają nasze obejścia?</b>	Większość posesji zadbana z dużą ilością zieleni, zdarzają się obejścia	<b>Jak mają wyglądać nasze obejścia?</b>	Zadbane, uporządkowane, odnowione elewacje i ogrodzenia, pełne





	utrzymane w nieładzie,		zieleni
<b>Jaki jest stan otoczenia i środowiska?</b>	- park - otaczające zabudowania pola i łąki - w pobliżu lasy	<b>Jaki ma być stan otoczenia i środowiska?</b>	Czyste powietrze, kontynuacja budowy przydomowych oczyszczalni ścieków, rewitalizacja obiektów zabytkowych
<b>Jakie jest rolnictwo?</b>	- gospodarstwa indywidualne	<b>Jakie ma być rolnictwo?</b>	Nowoczesne, innowacyjne, ekologiczne, rentowne
<b>Jakie są powiązania komunikacyjne?</b>	Obecnie sieć komunikacji autobusowej zapewnia przedsiębiorstwo Pleszewskie Linie Autobusowe. Na terenie gminy uruchomionych zostało 7 linii, które zapewniają mieszkańcom dostęp do transportu zbiorowego. Zły stan nawierzchni niektórych dróg gminnych i powiatowych. Brak chodnika/ścieżki rowerowej w kierunku Czermin/	<b>Jakie mają być powiązania komunikacyjne?</b>	Zwiększenie częstotliwości kursów linii autobusowych. Przeprowadzanie remontów dróg gminnych i powiatowych, budowa chodników i ścieżek rowerowych

## 2. Priorytety rozwojowe

Realizacja niżej wymienionych priorytetów ustalonych w ramach Planu odnowy miejscowości Skrzypnia na spotkaniach mieszkańców, zebraniu wiejskim oraz na podstawie zebranych ankiet przyczyni się do polepszenia wizerunku miejscowości, podniesienia poziomu życia lokalnej społeczności, rozwoju społeczno – kulturowego oraz pobudzenia aktywności sportowo – rekreacyjnej.

W wyniku realizacji zamierzeń zawartych w niniejszym Planie zakłada się osiągnięcie następujących rezultatów:

- poprawa warunków życia i pracy,
- rozwój tożsamości społeczności wiejskiej,
- zaspokojenie potrzeb społecznych i kulturalnych,
- poprawa jakości życia mieszkańców,
- rozwój fizyczny dzieci i młodzieży,
- poprawa estetyki miejscowości,



- poprawa stanu bezpieczeństwa

### **Priorytet 1: poprawa infrastruktury społecznej**

- zagospodarowanie terenu na cele rekreacyjno – sportowe przy świetlicy wiejskiej
- zakup wyposażenia dla świetlicy
- zabezpieczenie budynku dworu oraz zagospodarowanie terenu wokół zabytkowego obiektu

### **Priorytet 2: poprawa infrastruktury technicznej**

- przebudowa ciągu dróg gminnych relacji Czermin – Mamoty - Skrzypnia
- wytyczenie i oznakowanie ścieżek rowerowych
- budowa chodników
- modernizacje i remonty dróg
- uzupełnienie oświetlenia dróg
- montaż kolektorów słonecznych
- prace melioracyjne – czyszczenie rowów
- budowa przydomowych oczyszczalni ścieków

### **Priorytet 3: edukacja i integracja mieszkańców**

- organizowanie szkoleń i kursów dla różnych grup mieszkańców
- organizowanie imprez integrujących mieszkańców i mobilizujących do większej współpracy i promocji miejscowości (dożynki wiejskie, zawody sportowo – pożarnicze, dzień dziecka, zawody wędkarskie itp.)



### **3. Opis i charakterystyka obszarów o szczególnym znaczeniu dla zaspokojenia potrzeb mieszkańców.**

W miejscowości Skrzypnia można wyróżnić obszar o szczególnym znaczeniu dla zaspokojenia potrzeb mieszkańców, sprzyjających nawiązywaniu kontaktów społecznych, ze względu na położenie oraz cechy funkcjonalno-przestrzenne.

Obszar ten obejmuje obiekty i przyległe do nich tereny: świetlica wiejska, plac zabaw, założenie dworsko-parkowo-folwarczne, sklep.

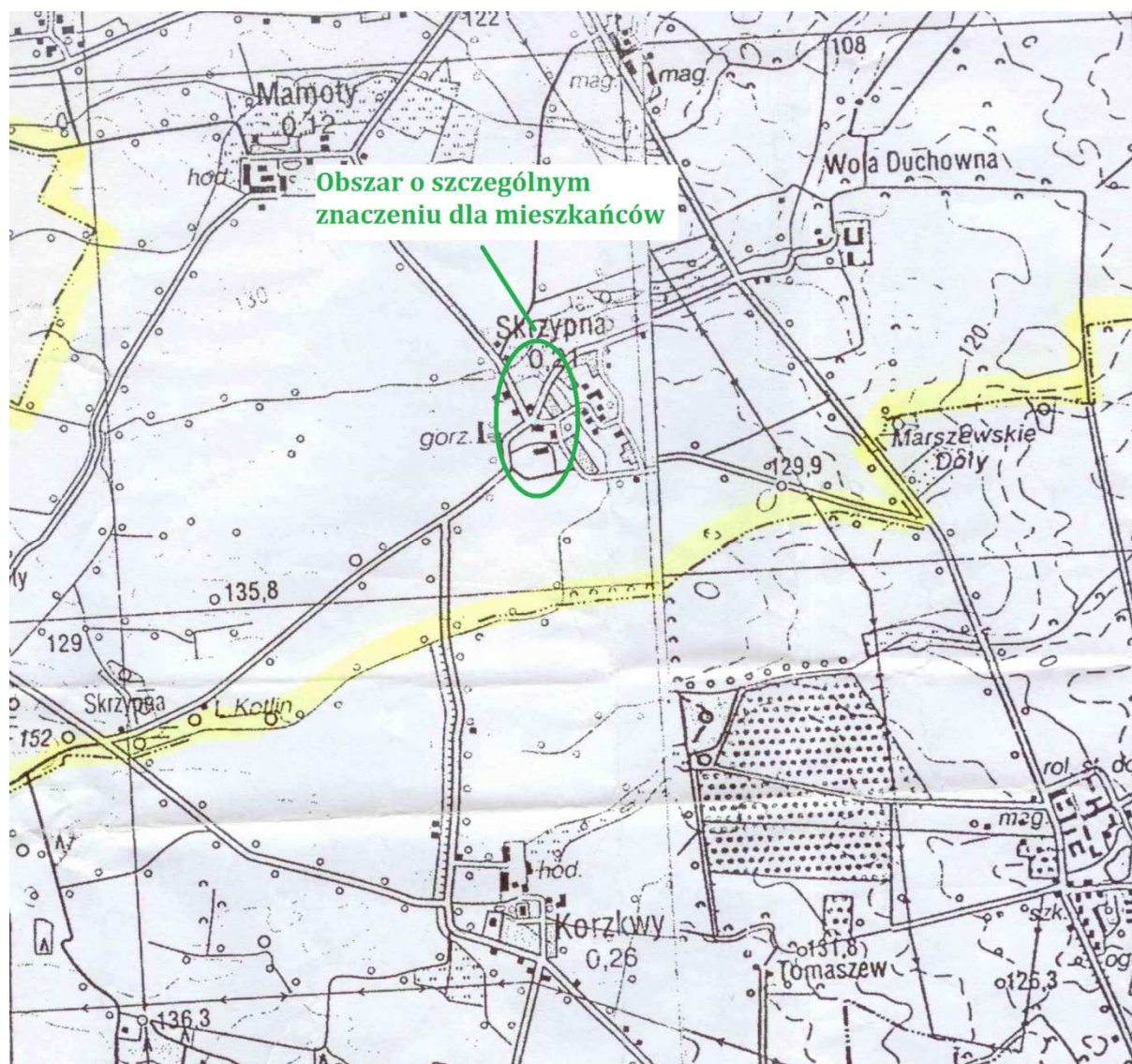
Na opisanym terenie znajduje się świetlica wiejska. Prowadzona w niej działalność sprzyja nawiązywaniu kontaktów społecznych oraz integracji społeczności lokalnej. Odbywają się tu różnorodne spotkania, kursy, imprezy itp. Tu skupia się działalność kulturalna miejscowości.

W obszarze znajduje się również zabytkowe założenia dworsko-parkowo-folwarczne. Zespół rezydencjonalny składa się z dworu i parku.



Dwór zbudowany został w poł. XIX w. z zastosowaniem form klasycyzujących. Budynki wchodzące w jego skład wymagają remontu. Obiekty te stanowią niewątpliwie walor krajobrazowy i historyczny a po odnowieniu będą stanowić atrakcję turystyczną miejscowości.

**Opisany wyżej obszar zaznaczono na poniższej mapie:**



PLAN ODNOWY MIEJSCOWOŚCI SKRZYPNIA

**4. Harmonogram rzeczowo – finansowy realizacji przedsięwzięć na lata 2015 - 2022**

Biorąc pod uwagę fakt, iż mieszkańcy Skrzypni chcą dbać o wizerunek swojej wsi, a proponowane zewnętrzne programy pomocowe są niepowtarzalną szansą dla skutecznego podjęcia działania zdecydowano się na realizację niżej wymienionych zadań inwestycyjnych na przestrzeni najbliższych lat. Realizacja niektórych zadań będzie możliwa jednak tylko w przypadku pozyskania środków finansowych z funduszy zewnętrznych.

Lp.	Nazwa zadania	Cel	Szacunkowy koszt	Źródło finansowania	Okres realizacji
1.	<p><b>Przebudowa ciągu dróg gminnych relacji Czermin – Mamoty – Skrzypnia.</b></p> <p>W ramach zadania planowana jest przebudowa ciągu dróg gminnych o łącznej długości: 2419 mb. Długość odcinka drogi w miejscowości Skrzypnia wynosi ok. 753 mb. Jest to bardzo ważna inwestycja, gdyż opisany ciąg dróg stanowi połączenie trzech miejscowości. Przebudowa tych dróg ułatwi dostęp mieszkańcom do wielu obiektów użyteczności publicznej oraz innych miejsc często odwiedzanych, np. Ośrodek Zdrowia, Kościół, sklep, Wigwam, Świetlica Wiejska itp.</p>	<ul style="list-style-type: none"> <li>- poprawa bezpieczeństwa</li> <li>- wzrost atrakcyjności turystycznej</li> </ul>	<p>ok. 1.000.000,00 zł. dla odcinka drogi w m. Skrzypnia ok. 2.000 000,00 zł. dla całości zadania</p>	<ul style="list-style-type: none"> <li>- budżet gminy</li> <li>- dotacja z UE</li> <li>- inne</li> </ul>	2015-2022
2.	<p><b>Zagospodarowanie terenu na cele rekreacyjno – sportowe przy świetlicy wiejskiej</b></p> <p>W ramach zadania zaplanowano:</p> <ul style="list-style-type: none"> <li>- boisko do piłki siatkowej</li> <li>- boisko wielofunkcyjne</li> <li>- ogrodzenie i piłkochwył</li> <li>- doposażenie placu zabaw</li> <li>- altankę ogrodową</li> <li>- nasadzenia drzew, krzewów i kwiatów</li> <li>- wyrównanie terenu i wysiew trawy</li> </ul>	<ul style="list-style-type: none"> <li>• podniesienie atrakcyjności miejscowości</li> <li>• zwiększenie aktywności sportowej i rekreacyjnej wśród mieszkańców</li> </ul>	ok. 60.000,00 zł.	<ul style="list-style-type: none"> <li>• budżet gminy</li> <li>• fundusze zewnętrzne</li> <li>• fundusz sołecki</li> <li>• inne</li> </ul>	2015 - 2022

PLAN ODNOWY MIEJSCOWOŚCI SKRZYPNIA



3.	<p><b>Doposażenie świetlicy wiejskiej</b></p> <p>W ramach zadania zaplanowano zakup brakującego wyposażenia w świetlicy wiejskiej i zapleczu kuchennym oraz założenie klimatyzacji.</p>	<ul style="list-style-type: none"> <li>doposażenie miejsca spotkań, zabaw, integracji społeczności lokalnej</li> </ul>	ok. 20.000,00 zł.	<ul style="list-style-type: none"> <li>budżet gminy</li> <li>dotacja z UE</li> <li>fundusz sołecki</li> <li>inne</li> </ul>	2015 - 2022
4.	<p><b>Modernizacja, przebudowa dróg gminnych.</b></p> <p>W ramach zadania planowana jest sukcesywna modernizacja i przebudowa dróg gminnych.</p>	<ul style="list-style-type: none"> <li>podniesienie bezpieczeństwa</li> <li>wzrost atrakcyjności turystycznej</li> </ul>	ok. 300.000,00 zł.	<ul style="list-style-type: none"> <li>budżet gminy</li> <li>fundusze zewnętrzne</li> </ul>	2016 – 2022
5.	<p><b>Budowa chodników wzdłuż dróg</b></p> <p>W ramach zadania zaplanowano sukcesywną budowę chodników lub ścieżek rowerowych wzdłuż dróg przebiegających przez miejscowość.</p>	<ul style="list-style-type: none"> <li>podniesienie standardu życia mieszkańców</li> <li>wzrost atrakcyjności turystycznej</li> </ul>	ok. 200.000,00 zł.	<ul style="list-style-type: none"> <li>budżet gminy</li> <li>budżet powiatu</li> <li>dotacja z UE</li> </ul>	2016 - 2022
6.	<p><b>Zabezpieczenie budynku dworu oraz zagospodarowanie terenu wokół zabytkowego obiektu.</b></p> <p>W ramach zadania zaplanowano wykonanie niezbędnych prac remontowych zabytkowego obiektu dworsko-parkowo-folwarcznego.</p>	<ul style="list-style-type: none"> <li>poprawa estetyki miejscowości</li> <li>oferta inwestycyjna</li> </ul>	ok. 100.000,00 zł.	<ul style="list-style-type: none"> <li>budżet gminy</li> <li>dotacja z UE</li> <li>inne</li> </ul>	2016 - 2022
7.	<p><b>Oświetlenie dróg</b></p> <p>W ramach zadania zaplanowano uzupełnienie oświetlenia dróg w miejscach, gdzie jest ono niewystarczające.</p>	<ul style="list-style-type: none"> <li>podniesienie bezpieczeństwa</li> <li>wzrost atrakcyjności inwestycyjnej</li> </ul>	ok. 40.000,00 zł.	<ul style="list-style-type: none"> <li>budżet gminy</li> <li>dotacja z UE</li> </ul>	2016 - 2022
8.	<p><b>Montaż kolektorów słonecznych</b></p> <p>Zadanie obejmować będzie zakup i montaż kolektorów słonecznych na prywatnych budynkach mieszkalnych a także na budynkach użyteczności publicznej.</p>	<ul style="list-style-type: none"> <li>podniesienie standardu życia mieszkańców</li> <li>Poprawa warunków środowiskowych</li> </ul>	ok. 100.000,00 zł.	<ul style="list-style-type: none"> <li>budżet gminy</li> <li>dotacja z UE</li> <li>inne</li> </ul>	2016 - 2022

PLAN ODNOWY MIEJSCOWOŚCI SKRZYPNIA



9.	<b>Budowa przydomowych oczyszczalni ścieków</b>  W ramach zadania planowana jest kontynuacja budowy przydomowych oczyszczalni ścieków w miejscowości Skrzypnia. Szacowana ilość oczyszczalni to około 5 szt.	<ul style="list-style-type: none"> <li>• podniesienie standardu życia i pracy</li> </ul>	ok. 100.000,00 zł.	<ul style="list-style-type: none"> <li>• budżet gminy</li> <li>• fundusze zewnętrzne</li> <li>• inne</li> </ul>	2016 - 2022
10.	<b>Ścieżki rowerowe – wytyczenie i oznakowanie.</b>	<ul style="list-style-type: none"> <li>• poprawa atrakcyjności turystycznej miejscowości</li> <li>• poprawa bezpieczeństwa ruchu</li> </ul>	ok. 15.000,00 zł.	<ul style="list-style-type: none"> <li>• budżet gminy</li> <li>• dotacja z UE</li> <li>• inne</li> </ul>	2016-2022
11.	<b>Prace melioracyjne – czyszczenie rowów</b>	<ul style="list-style-type: none"> <li>• poprawa stanu środowiska</li> </ul>	ok. 20.000,00 zł.	<ul style="list-style-type: none"> <li>- budżet sołectwa</li> <li>- spółka wodna</li> <li>- inne</li> </ul>	2015 – 2022
12.	<b>Edukacja i integracja mieszkańców.</b> W ramach zadania zaplanowano organizację różnych kursów, imprez, spotkań itp.	<ul style="list-style-type: none"> <li>- podniesienie aktywności społeczeństwa</li> <li>- aktywne spędzanie wolnego czasu</li> </ul>	ok. 15.000,00 zł	<ul style="list-style-type: none"> <li>- budżet sołectwa</li> <li>- budżet gminy</li> <li>- dotacja z UE</li> <li>- inne</li> </ul>	2015 – 2022



## **5. Wdrożenie i monitorowanie planu**

Wdrażanie Planu Odnowy Miejscowości Skrzypnia rozpocznie się poprzez jego przyjęcie uchwałą zebrania wiejskiego, a następnie zatwierdzenie uchwałą Rady Gminy Czermin.

Za wdrożenie planu odpowiedzialny będzie Wójt Gminy Czermin oraz Sołtys wraz z Radą Sołecką, Grupa Odnowy Wsi oraz inne organizacje społeczne działające na terenie wsi.

Monitorowanie każdego przedsięwzięcia - czyli dbanie o prawidłowy jego przebieg przez cały czas jego trwania polega na systematycznym zbieraniu, zestawianiu i ocenie informacji rzeczowych i finansowych w postaci ustalonych wskaźników, które opisują jego postęp i efekty. W monitorowaniu biorą udział wszystkie podmioty oraz komórki organizacyjne Urzędu Gminy Czermin zaangażowane we wdrażanie Planu Odnowy Miejscowości Czermin. Oceną wdrażania Planu zajmie się Rada Sołecka oraz Sołtys.

## **6. Podsumowanie**

Opracowany Plan Odnowy Miejscowości zakłada w przeciągu 8 najbliższych lat realizację kilku zadań inwestycyjnych a także przedsięwzięć aktywizujących społeczność lokalną. Założone cele Planu przewidują wzrost znaczenia wsi jako lokalnego ośrodka rozwoju kultury, edukacji, sportu i rekreacji.

Realizacja Planu Odnowy Miejscowości Skrzypnia ma także służyć integracji społeczności lokalnej, większemu zaangażowaniu w sprawy wsi, zagospodarowaniu wolnego czasu dzieci i młodzieży oraz utworzeniu i rozwojowi organizacji społecznych.

Realizacja założeń planu jest w dużej mierze uzależniona od możliwości uzyskania środków finansowych z funduszy unijnych na realizację zadań inwestycyjnych.